





VYTYČOVACÍ VÝKRES - SVODNÝ  
PŘÍKOP PK 1

VYTYČOVACÍ BODY - HLAVNÍ OSA PŘÍKOPU:

Číslo bodu	Souřadnice X	Souřadnice Y	Souřadnice Z
1	1045857.15	715580.32	236.31
2	1045848.63	715595.88	236.66
3	1045842.18	715622.83	238.61
4	1045836.42	715640.47	239.53
5	1045823.09	715672.35	240.98
6	1045810.53	715715.39	241.74
7	1045805.98	715741.48	241.99
8	1045790.73	715789.55	242.38
9	1045772.85	715827.55	242.73
10	1045761.84	715857.10	242.99
11	1045756.21	715877.26	243.17
12	1045751.81	715898.36	243.34
13	1045747.25	715931.98	243.62
14	1045748.61	715962.02	244.01
15	1045751.18	715973.94	244.38
16	1045755.80	715987.75	244.86
17	1045757.06	715990.48	244.95
18	1045785.79	716030.59	246.52
19	1045806.78	716050.52	247.30



VYPRACOVAL	ZODP. PROJEKTANT		
			
KATASTRÁLNÍ ÚZEMÍ:	Břežany II	1224	
INVESTOR:	SPÚ, Pobočka Kolín		
Projektová dokumentace pro stavební povolení a pro provedení stavby		FORMÁT	5x44
Břežany II - Odvodňovací příkop		ZAK. ČÍSLO	2019/239
OBSAH:	Vytyčovací výkres Odvodňovací příkop PK1	MĚŘITKO	1:500
		PŘÍLOHA	D.7

Souřadný systém JTSK, výškový systém Bpv.

LEGENDA:

-  hranice parcel KN
-  číslo parcely KN
-  meliorace
-  vodovod
-  vytyčovací body

